





















Rund um den Finanzplatz Eschborn-Frankfurt 1. Mai 2012 11. ŠKODA Velotour 103

KM	KM- Ziel	40km/h	25km/h	STRECKE	BEMERKUNG
0,0	102,5	09:00	09:15	Elly-Beinhorn-Straße	Start ŠKODA Velotour 103
0,1	102,4	09:00	09:15	O.E. Eschborn	gegen Einbahnstraße
 0,3	102,2	09:00	09:15	li L 3005 Ri Königstein	gegen Einbahnstraße
 2,4	100,1	09:03	09:20	li Abfahrt Schwalbach	gegen Einbahnstraße
 2,5	100,0	09:03	09:21	li Hessenallee	
 2,8	99,7	09:04	09:21	li Hauptstraße	
 3,0	99,5	09:04	09:22	re L 3367	
3,4	99,1	09:05	09:23	O.E. Eschborn OT Niederhöhnstadt	
4,6	97,9	09:06	09:26	O.A. Steinbach	
4,7	97,8	09:07	09:26		Fahrbahnleiter
 4,8	97,7	09:07	09:26	re Niederhöhnstädter Straße	
 5,0	97,5	09:07	09:27	re L 3006 Ri Eschborn	
5,4	97,1	09:08	09:27	O.E. Steinbach L 3006	
7,1	95,4	09:10	09:32	ge L 3006 Abzw. Friedhof	
7,5	95,0	09:11	09:33	ge L 3006 Abzw. Niederurseler Allee	
 8,0	94,5	09:12	09:34	re L 3006 Ri Frankfurt	
 8,4	94,1	09:12	09:35	li Ri Frankfurt Rödelheim	Kraftfahrstraße
8,7	93,8	09:13	09:35	ge Ri Frankfurt Rödelheim	
9,3	93,2	09:13	09:37	ge Ri Frankfurt Rödelheim	BAB Unterführung
9,8	92,7	09:14	09:38	O.A. Frankfurt OT Rödelheim	
11,1	91,4	09:16	09:41	ge Lorscher Straße	
 11,5	91,0	09:17	09:42	li Thudichumstraße	
 12,4	90,1	09:18	09:44	re Ludwig - Landmann- Straße Ecke Hausener Weg	
12,7	89,8	09:19	09:45	Kreisverkehr 2. Ausfahrt Am Industriebhof	
 13,2	89,3	09:19	09:46	re Friedrich Wilhelm von Steuben Straße	
13,6	88,9	09:20	09:47	ge Breitenbachbrücke	
14,0	88,5	09:21	09:48	Am Schönhof ge Schloßstraße	
  14,8	87,7	09:22	09:50	li Adalbertstraße	Schienen
15,0	87,5	09:22	09:51	ge Adalbertstraße Abzw.Homburger Straße	
15,2	87,3	09:22	09:51	ge Adalbertstraße Abzw. Kiesstraße	
 15,3	87,2	09:22	09:51	re Bockenheimer Landstraße	
 15,6	86,9	09:23	09:52	re Senckenberganlage	gegen Einbahnstraße
15,9	86,6	09:23	09:53	ge Senckenberganlage Abzw.Kettenhofweg	gegen Einbahnstraße
16,0	86,5	09:24	09:53	ge Senckenberganlage Abzw. Westendstraße	gegen Einbahnstraße
16,1	86,4	09:24	09:53	ge Friedrich-Ebert-Anlage	
16,4	86,1	09:24	09:54	ge Friedrich-Ebert-Anlage Abzw.Mendelsohnstraße	gegen Einbahnstraße
16,6	85,9	09:24	09:54	ge Friedrich-Ebert-Anlage Abzw.Hohenstaufenstraße	gegen Einbahnstraße
 16,9	85,6	09:25	09:55	li Mainzer Landstraße	gegen Einbahnstraße
17,0	85,5	09:25	09:55	ge Mainzer Landstraße Abzw.Savignystraße	gegen Einbahnstraße
17,1	85,4	09:25	09:56	ge Mainzer Landstraße Abzw.Karlstraße	gegen Einbahnstraße
17,2	85,3	09:25	09:56	ge Mainzer Landstraße Abzw.Elbestraße	gegen Einbahnstraße
17,3	85,2	09:25	09:56	ge Mainzer Landstraße Abzw.Zimmerweg	gegen Einbahnstraße
 17,6	84,9	09:26	09:57	re Taunusanlage	
17,7	84,8	09:26	09:57	ge Taunusanlage Abzw. Marienstraße	
17,8	84,7	09:26	09:57	ge Taunusanlage Abzw.Niddastraße	
18,0	84,5	09:27	09:58	ge Taunusanlage Abzw. Taunusstraße	
18,1	84,4	09:27	09:58	ge Gallusanlage Abzw. Kaiserstraße	
18,2	84,3	09:27	09:58	ge Gallusanlage Abzw. Münchner Straße	
18,2	84,3	09:27	09:58	ge Untermainanlage Abzw. Gutleutstraße	
 18,4	84,1	09:27	09:59	li Hofstraße	
 18,5	84,0	09:27	09:59	li Neue Mainzer Straße	
18,7	83,8	09:28	09:59	ge Neue Mainzer Straße Abzw. Weißfrauenstraße	
18,8	83,7	09:28	10:00	ge Neue Mainzer Straße Abzw. Kaiserstraße	
18,9	83,6	09:28	10:00	ge Neue Mainzer Straße Abzw. Große Gallusstraße	
19,0	83,5	09:28	10:00	ge Neue Mainzer Straße Abzw. Schlesinger Straße	

Legende: O.A.= Ortsanfang, O.E. = Ortsende, OT = Ortsteil, ge = geradeaus,
li = Links, re = rechts, A. Anfang, E. = Ende, Ri = Richtung 18.01.2012 12:22 [Seite]

Rund um den Finanzplatz Eschborn-Frankfurt 1. Mai 2012 11. ŠKODA Velotour 103

	19,2	83,3	09:28	10:01	re li Neue Mainzer Straße Abzw. Junghofstraße		
	19,3	83,2	09:28	10:01	ge Neue Mainzer Straße Abzw. Neue Rothofstraße		
	19,4	83,1	09:29	10:01	ge Neue Mainzer Straße Abzw. Goethestraße		
	19,5	83,0	09:29	10:01	ge Hochstraße		
	19,6	82,9	09:29	10:02	ge Hochstraße Abzw. Kleine Hochstraße		
	19,7	82,8	09:29	10:02	ge Hochstraße Abzw. Kaiserhofstraße		
	19,8	82,7	09:29	10:02	ge Hochstraße Abzw. Börsenstraße		
	20,0	82,5	09:30	10:03	li Eschenheimer Tor	gegen Einbahnstraße	
	20,1	82,4	09:30	10:03	li Bockenheimer Anlage		
	20,3	82,2	09:30	10:03	li Bockenheimer Anlage Abzw. Fellner Straße		
	20,4	82,1	09:30	10:03	ge Bockenheimer Anlage Abzw. Im Trutz Frankfurt		
	20,5	82,0	09:30	10:04	ge Bockenheimer Anlage Abzw. Mozartplatz		
	20,6	81,9	09:30	10:04	ge Bockenheimer Anlage Abzw. Leerbachstraße	Verpflegung	
	20,7	81,8	09:31	10:04	li Reuterweg		
	20,9	81,6	09:31	10:05	re Bockenheimer Landstraße		
	21,7	80,8	09:32	10:07	ge Bockenheimer Landstraße	Abzweig Mendelssohnstraße	
	22,1	80,4	09:33	10:08	re Zeppelinallee		
	23,2	79,3	09:34	10:10	ge Rosa-Luxemburg-Straße	Kraftfahrstraße	
	27,0	75,5	09:40	10:19	ge Rosa-Luxemburg-Straße Abfahrt NWZ-Zentrum		
	27,5	75,0	09:41	10:21	ge Rosa-Luxemburg-Straße Abfahrt Heddernheim		
	28,5	74,0	09:42	10:23	ge Rosa-Luxemburg-Straße Abzw. Riedberg		
	30,0	72,5	09:45	10:27		Autobahnunterführung	
	30,9	71,6	09:46	10:29	ge L 3004 Abzw.Frankfurt OT Kalbach		
	31,5	71,0	09:47	10:30	ge L 3004 Abzw.Oberursel OT Weißkirchen		
	32,1	70,4	09:48	10:32	li Ludwig-Erhard-Straße		
	32,2	70,3	09:48	10:32	Kreisverk.1. Ausf. Gablonzer Straße		
	32,8	69,7	09:49	10:33	ge Gablonzer Straße Abzw.Zimmersmühlenweg		
	33,3	69,2	09:49	10:34	ge Gablonzer Straße Abzw.Gattenhöfer Weg		
	33,7	68,8	09:50	10:35	O.E. Oberursel		
	34,6	67,9	09:51	10:38	re Oberhöchstadter Straße		
	34,7	67,8	09:52	10:38	O.A. Oberursel		
	35,0	67,5	09:52	10:39		A. Gefälle	
	35,7	66,8	09:53	10:40	ge Oberhöchstadter Straße	E. Gefälle	
	36,1	66,4	09:54	10:41	ge Liebfrauen Straße		
	36,2	66,3	09:54	10:41	li Feldbergstraße		
	36,7	65,8	09:55	10:43	Kreisverk.1. Ausf. Hohemarkstraßetraße		
	36,9	65,6	09:55	10:43		Schienen	
	37,2	65,3	09:55	10:44	Hohemarkstraße Abzw. Oberstedter Straße		
	37,6	64,9	09:56	10:45	Hohemarkstraße Abzw. Lahnstraße L 3004		
	38,0	64,5	09:57	10:46	Hohemarkstraße Abzw. Borkenberg		
	39,0	63,5	09:58	10:48		Schienen	
	39,5	63,0	09:59	10:49		Waldlust	
	40,1	62,4	10:00	10:51	Kreisverk.3. Ausf. Kanonenstraße		
	40,4	62,1	10:00	10:51	O.E. Oberursel		
	45,4	57,1	10:08	11:03		S-Kurve (Fuchstanz)	
	48,4	54,1	10:12	11:11	li L 3024 Ri Feldberg	Sandplacken	
	48,6	53,9	10:12	11:11	li L 3024 Ri Feldberg Abzw. Oberreifenberg		
	51,2	51,3	10:16	11:17	Ende Parkplätze rechts	Bergwertung	
	51,5	51,0	10:17	11:18	ge L 3024 Abzw. Feldberg	11% Gefälle	
	53,6	48,9	10:20	11:23	re L 3025 Ri Schmitten OT Niederreifenberg		
	55,0	47,5	10:22	11:27	O.A. Schmitten OT Niederreifenberg		
	55,1	47,4	10:22	11:27	ge L 3025 Abzw. Oberreifenberg		
		56,0	46,5	10:24	11:29	li Emser Straße L 3276	E. Gefälle / A. Steigung
		56,5	46,0	10:24	11:30	O.E. Schmitten OT Niederreifenberg	
		57,7	44,8	10:26	11:33		Bergwertung Kittelhütte
		57,8	44,7	10:26	11:33	li L 3023	Kittelhütte E. Steigung / A. Gefälle

Rund um den Finanzplatz Eschborn-Frankfurt 1. Mai 2012 11. ŠKODA Velotour 103

59,5	43,0	10:29	11:37		Scharfe S-Kurve	
60,4	42,1	10:30	11:39	O.A. Glashütten OT Oberems		
 	61,3	41,2	10:31	11:42	li L 3023	A. Steigung
	61,5	41,0	10:32	11:42	O.E. Glashütten OT Oberems	
	61,9	40,6	10:32	11:43	li B 8	
	63,0	39,5	10:34	11:46	O.A. Glashütten	Verpflegung
	63,8	38,7	10:35	11:48		Fahrbahnteiler
	64,0	38,5	10:36	11:48	O.E. Glashütten	
 	64,9	37,6	10:37	11:50	re Ri Glashütten OT Schloßborn L 3319	A. Gefälle 11 %
	67,2	35,3	10:40	11:56	O.A. Glashütten OT Schloßborn L 3319	Verkehrinsel
	68,1	34,4	10:42	11:58	li Ruppertshainer Straße L 3016	
	68,9	33,6	10:43	12:00	O.E. Glashütten OT Schloßborn L 3016	
	69,0	33,5	10:43	12:00		E. Gefälle A. Steigung
	70,3	32,2	10:45	12:03		Bergwertung
	70,4	32,1	10:45	12:03	O.A. Kelkheim OT Ruppertshain	enge Ortsdurchfahrt
 	70,5	32,0	10:45	12:04	li Eppenhainer Straße L 3016	A. Gefälle
	70,8	31,7	10:46	12:04	re Robert - Koch - Straße L 3016	
	71,9	30,6	10:47	12:07	O.E. Kelkheim OT Ruppertshain	
	73,6	28,9	10:50	12:11	O.A. Kelkheim OT Fischbach Ruppertshainer Straße	
	74,0	28,5	10:51	12:12	re Eppsteiner Straße	
	74,1	28,4	10:51	12:12	ge Eppsteiner Straße	
	74,2	28,3	10:51	12:13	re Eppsteiner Straße	
	74,4	28,1	10:51	12:13	ge Eppsteiner Straße Abzw. Im Schulzentrum	
	74,5	28,0	10:51	12:13	O.E. Kelkheim OT Fischbach Eppsteiner Straße	
	74,7	27,8	10:52	12:14	re Fischbacher Straße B 455	
	76,1	26,4	10:54	12:17	O.A. Eppstein	
	76,5	26,0	10:54	12:18	ge B 455 Abzw. Burgstraße	Rennende 12:20 Uhr
	76,6	25,9	10:54	12:18	li Ri Hofheim L 3011	
	77,6	24,9	10:56	12:21	O.E. Eppstein	
	78,1	24,4	10:57	12:22		Bahnunterführung
	79,7	22,8	10:59	12:26	O.A. Hofheim OT. Lorsbach Hofheimer Straße	
	80,2	22,3	11:00	12:27	ge Im Lorsbachtal L 3011	
	81,2	21,3	11:01	12:29	O.E. Hofheim OT. Lorsbach	
	83,5	19,0	11:05	12:35	li Lorsbacher Straße	
	83,8	18,7	11:05	12:36	O.A. Hofheim Lorsbacher Straße	
	84,2	18,3	11:06	12:37	ge Lorsbacher Straße	
	84,4	18,1	11:06	12:37	li Cohausenstraße	
	84,5	18,0	11:06	12:37	ge Cohausenstraße	
	84,8	17,7	11:07	12:38	li Kurhausstraße	
 	85,0	17,5	11:07	12:39	re Feldbergstraße	
	85,6	16,9	11:08	12:40	re Mainau	
	85,7	16,8	11:08	12:40	li Königsteiner Straße	
	85,9	16,6	11:08	12:41	ge Königsteiner Straße	
	86,1	16,4	11:09	12:41	ge Königsteiner Straße	
	86,3	16,2	11:09	12:42	re Im Langgewann	
	86,5	16,0	11:09	12:42	ge Im Langgewann	
	86,7	15,8	11:10	12:43	ge Im Langgewann	
	84,8	17,7	11:07	12:38	li Reifenberger Straße	
	87,0	15,5	11:10	12:43	O.E. Hofheim	
	89,3	13,2	11:13	12:49	O.A. Kelkheim OT Münster	
	89,6	12,9	11:14	12:50	ge Dieselstraße	
	90,0	12,5	11:15	12:51		Bahnunterführung
	90,2	12,3	11:15	12:51	li L 3016	
	90,6	11,9	11:15	12:52	re L 3016	
	90,9	11,6	11:16	12:53	O.E. Kelkheim Münster ge Ri Liederbach L 3014	
	92,5	10,0	11:18	12:57	ge L 3014	Abzweig B 8 Kraftfahrstraße

Rund um den Finanzplatz Eschborn-Frankfurt 1. Mai 2012 11. ŠKODA Velotour 103

	94,3	8,2	11:21	13:01	ge L 3014 unterhalb Bad Soden	
	94,9	7,6	11:22	13:02	re Hauptstraße Ri Sulzbach	
	95,0	7,5	11:22	13:03	O.A. Sulzbach ge Hauptstraße	
	95,5	7,0	11:23	13:04		
	95,8	6,7	11:23	13:04	ge Hauptstraße	
	95,9	6,6	11:23	13:05	li Schwalbacher Straße	
	96,2	6,3	11:24	13:05		
	96,3	6,2	11:24	13:06		Sprintwertung
	96,5	6,0	11:24	13:06		Fahrbahnteiler
	96,6	5,9	11:24	13:06	O.E. Sulzbach K 801	
	96,8	5,7	11:25	13:07	O.A. Schwalbach	
	96,9	5,6	11:25	13:07	ge Sulzbacher Straße	
	97,1	5,4	11:25	13:08		Fahrbahnteiler
	97,2	5,3	11:25	13:08		Sprintwertung
	97,4	5,1	11:26	13:08	ge Sodener Straße	
	97,8	4,7	11:26	13:09	O.E. Schwalbach	
	97,9	4,6	11:26	13:09	re L 3014	VDO Schwalbach
	98,4	4,1	11:27	13:11	ge L 3014	Abfahrt Schwalbach Mitte
	99,2	3,3	11:28	13:13	re Ri Eschborn L 3005	
	100,5	2,0	11:30	13:16	ge L 3005 Abzw. Schwalbach	
	102,3	0,2	11:33	13:20	re Abfahrt Camp Phönix	
	102,4	0,1	11:33	13:20	O.A. Eschborn	
	102,5	0,0	11:33	13:21		Zieleinlauf